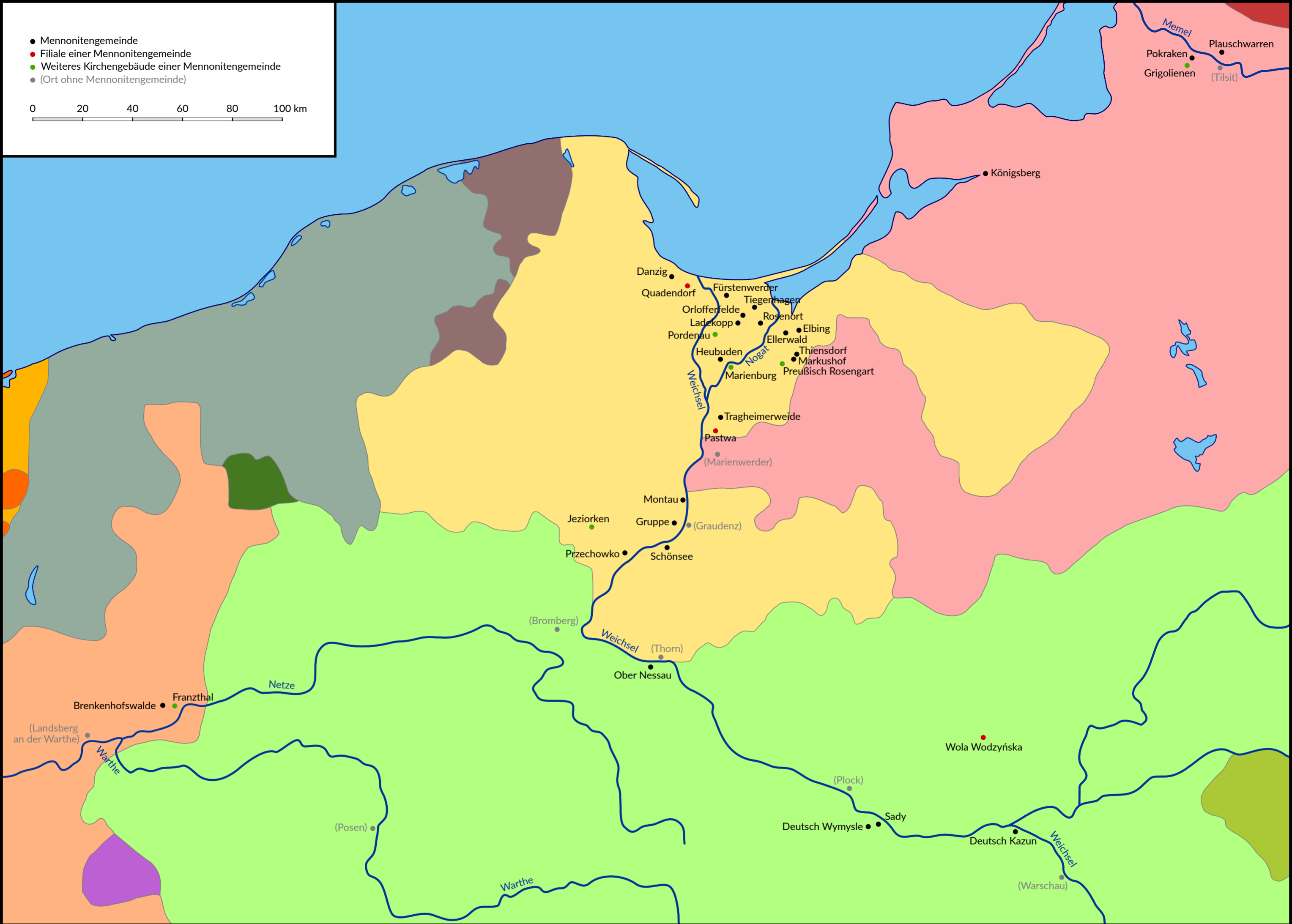


- Mennonitengemeinde
- Filiale einer Mennonitengemeinde
- Weiteres Kirchengebäude einer Mennonitengemeinde
- (Ort ohne Mennonitengemeinde)



- [1] Lehen von Polen.
- [2] Erst ab 1637.
- [3] Pfandschaft von Polen.
- [4] Erst ab 1679.
- [5] Erst ab 1720.
- [6] Erst ab 1742. Dieser Teil Schlesiens, der Kreis Schwiebus, war bereits 1686-1694 in Brandenburg-Preußischem Besitz gewesen.

1526-1569

- Brandenburg**
 - Neumark
- Herzogtum Preußen**
 - [1] Herzogtum Preußen
- Polen**
 - Polen
 - Preußen Königlichen Anteils

1569-1618

- Brandenburg**
 - Neumark
- Herzogtum Preußen**
 - [1] Herzogtum Preußen
- Polen-Litauen**
 - Polen
 - Polen
 - Litauen

1618-1648

- Brandenburg-Preußen**
 - Neumark
 - [1] Herzogtum Preußen
- Polen-Litauen**
 - Polen
 - Polen
 - [2] Litauen

1648-1657

- Brandenburg-Preußen**
 - Neumark
 - [1] Herzogtum Preußen
 - Pommern
- Polen-Litauen**
 - Polen
 - Polen
 - Litauen

1657-1701

- Brandenburg-Preußen**
 - Neumark
 - Herzogtum Preußen
 - [1] Pommern
 - [3] Pommern
 - [4] Pommern
- Polen-Litauen**
 - Polen
 - Polen
 - Litauen

1701-1772

- Preußen**
 - Neumark
 - Königreich Preußen
 - [1] Pommern
 - [3] Pommern
 - [5] Pommern
 - [6] Schlesien
- Polen-Litauen**
 - Polen
 - Polen
 - Litauen

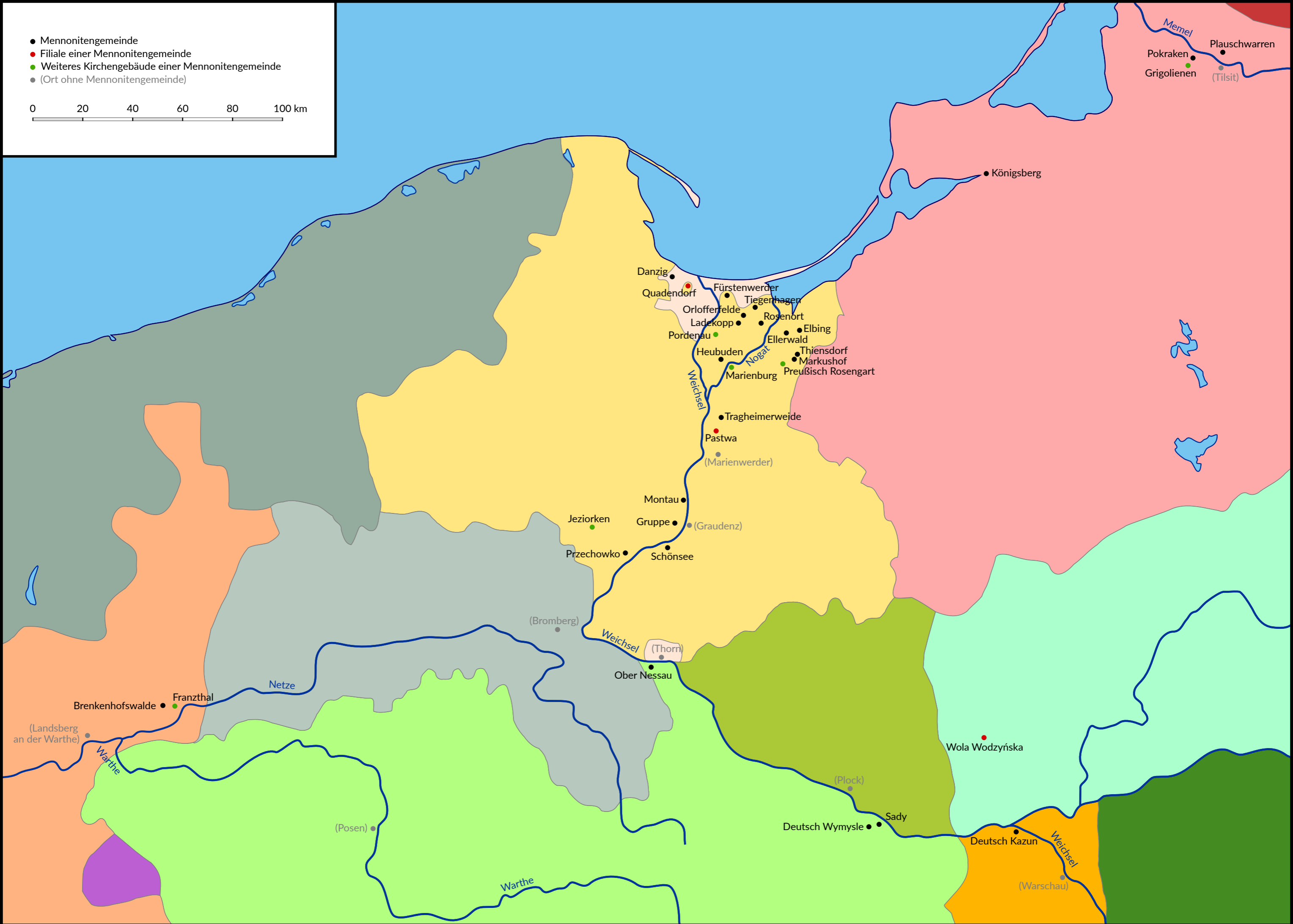
1526-1772

Stand: 13. Mai 2019. Ergänzungen und Korrekturen bitte an Lohrey@gmx.net. Die Karte basiert auf <http://www.d-maps.com/m/europa/poland/pologne/pologne05.svg>, Originalkarte © d-maps.com.

Geschichtskarte der Mennonitengemeinden in Westpreußen, Ostpreußen, Brandenburg (Neumark) und Polen (zwischen Plock und Warschau)

- Mennonitengemeinde
- Filiale einer Mennonitengemeinde
- Weiteres Kirchengebäude einer Mennonitengemeinde
- (Ort ohne Mennonitengemeinde)

0 20 40 60 80 100 km



[1] Netzedistrikt; zunächst eigenständig, ab 1775 Teil von Westpreußen.

1772/1773–1807

1772/1773–1793

Preußen

- Ostpreußen
- Westpreußen
- [1]
- Neumark
- Pommern
- Schlesien

Polen-Litauen

- Polen
- Polen
- Polen
- Litauen

1793–1795

Preußen

- Ostpreußen
- Westpreußen
- Südpreußen
- Neumark
- Pommern
- Schlesien

Polen-Litauen

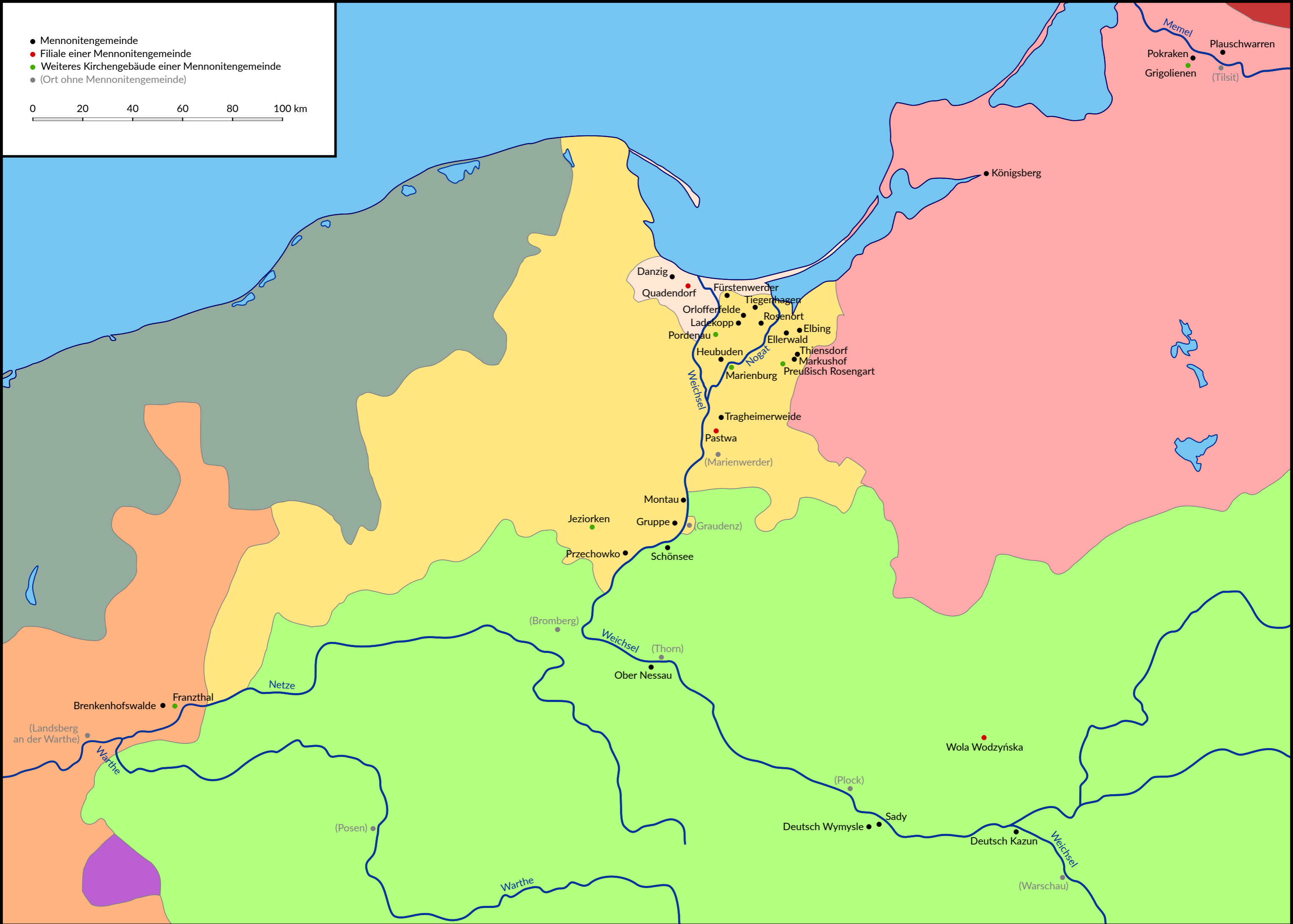

- Polen
- Polen
- Litauen

1795–1807

Preußen

- Ostpreußen
- Westpreußen
- Südpreußen
- Neuostpreußen
- Neumark
- Pommern
- Schlesien

- Mennonitengemeinde
- Filiale einer Mennonitengemeinde
- Weiteres Kirchengebäude einer Mennonitengemeinde
- (Ort ohne Mennonitengemeinde)

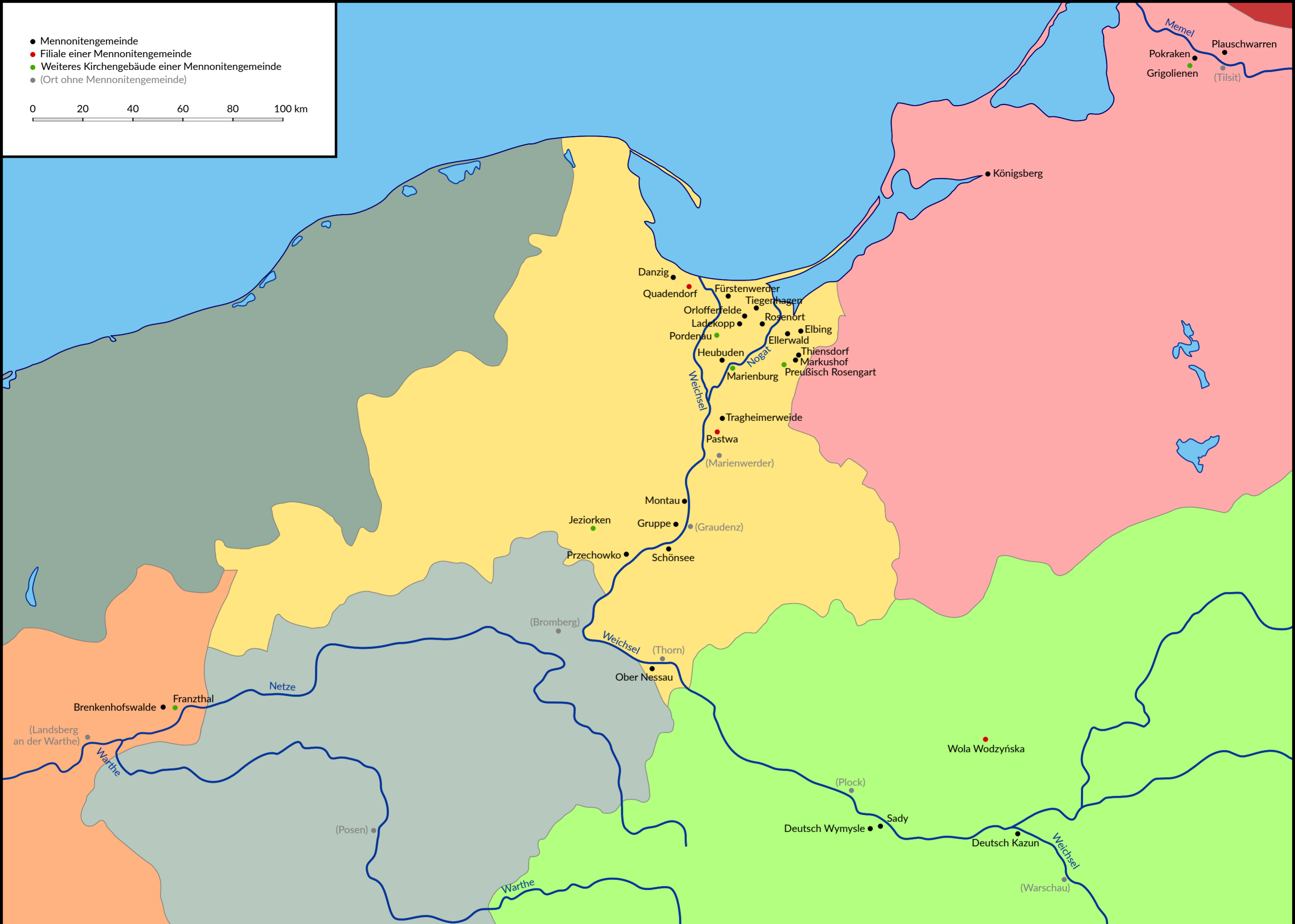


1807-1814/1815

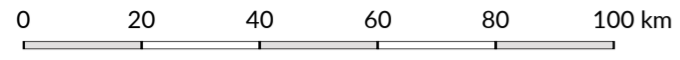
- | | | |
|---------------|-------------------|----------------------|
| Preußen | Republik Danzig | Herzogtum Warschau |
| ● Ostpreußen | ● Republik Danzig | ● Herzogtum Warschau |
| ● Westpreußen | | |
| ● Neumark | | |
| ● Pommern | | |
| ● Schlesien | | |

Stand: 13. Mai 2019. Ergänzungen und Korrekturen bitte an Lohrey@gmx.net. Die Karte basiert auf <http://www.d-maps.com/m/europa/poland/pologne/pologne05.svg>, Originalkarte © d-maps.com.

Geschichtskarte der Mennonitengemeinden in Westpreußen, Ostpreußen, Brandenburg (Neumark) und Polen (zwischen Plock und Warschau)



- Mennonitengemeinde
- Filiale einer Mennonitengemeinde
- Weiteres Kirchengebäude einer Mennonitengemeinde
- (Ort ohne Mennonitengemeinde)



[1] Weitgehender Verlust der Souveränität ab 1832.

1815/1816-1918/1919

1815/1816-1829

- Preußen**
- Ostpreußen
 - Westpreußen
 - Posen
 - Brandenburg
 - Pommern
- Polen**
- Polen

1829-1867

- Preußen**
- Ostpreußen
 - Westpreußen } Preußen
 - Posen
 - Brandenburg
 - Pommern
- Polen**
- [1] Polen

1867-1871

- Preußen**
- Ostpreußen
 - Westpreußen } Preußen
 - Posen
 - Brandenburg
 - Pommern
- Russland**
- Polen
 - Litauen

1871-1878

- Deutsches Reich**
- Preußen**
- Ostpreußen
 - Westpreußen } Preußen
 - Posen
 - Brandenburg
 - Pommern
- Russland**
- Polen
 - Litauen

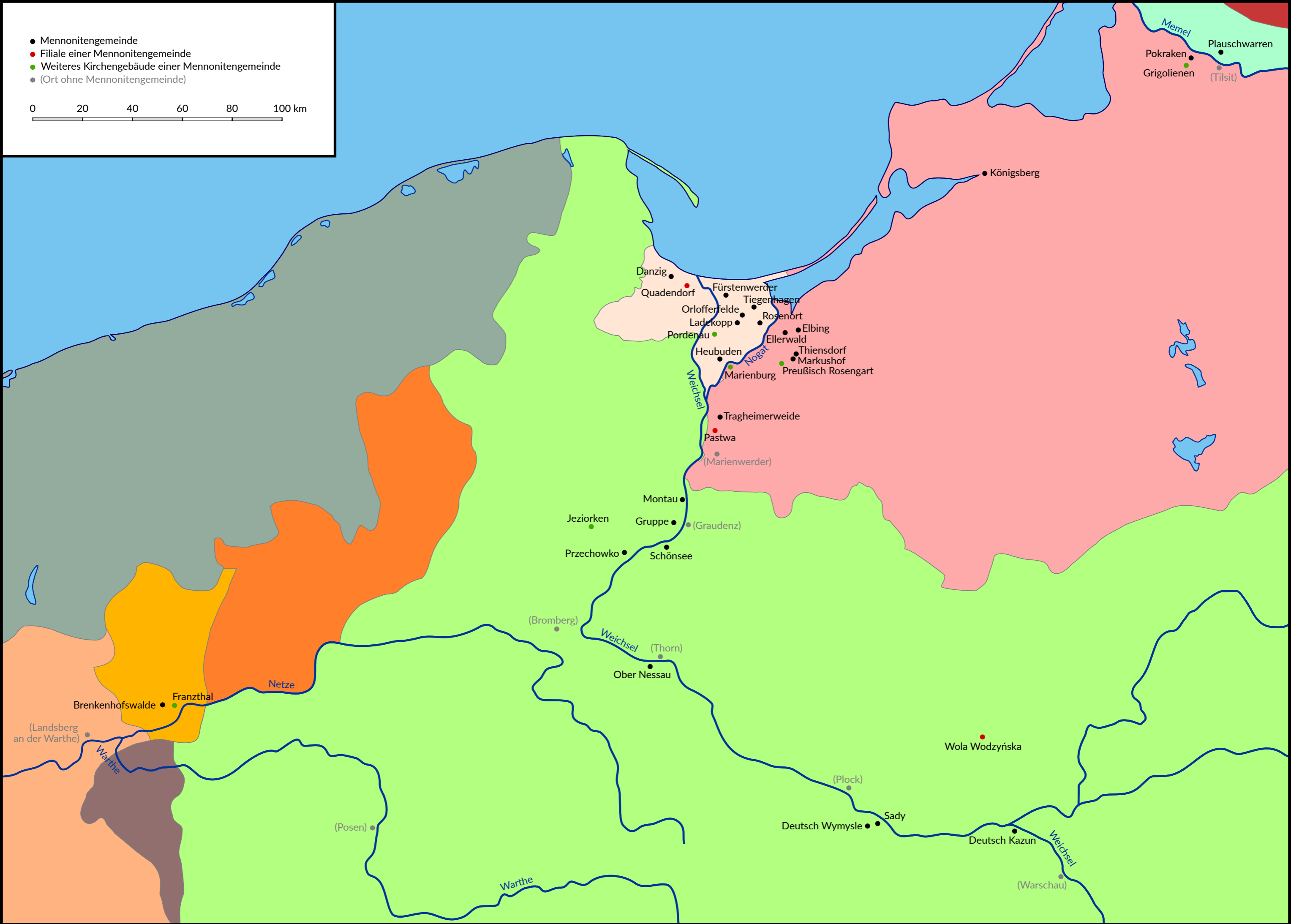
1878-1918/1919

- Deutsches Reich**
- Preußen**
- Ostpreußen
 - Westpreußen } Preußen
 - Posen
 - Brandenburg
 - Pommern
- Russland**
- Polen
 - Litauen

Stand: 13. Mai 2019. Ergänzungen und Korrekturen bitte an Lohrey@gmx.net. Die Karte basiert auf <http://www.d-maps.com/m/europa/poland/pologne/pologne05.svg>, Originalkarte © d-maps.com.

- Mennonitengemeinde
- Filiale einer Mennonitengemeinde
- Weiteres Kirchengebäude einer Mennonitengemeinde
- (Ort ohne Mennonitengemeinde)

0 20 40 60 80 100 km



[1] Unabhängigkeit bereits seit 1918.

[2] Durch die Gleichschaltung treten die Länder und Provinzen in den Hintergrund gegenüber den (mit erwähnten Ausnahmen) gleichnamigen und dasselbe Gebiet umfassenden Gauen.

[3] Das Gebiet von Brandenburg und Posen-Westpreußen bildet den Gau Kurmark.

[4] Gau Kurmark.

1919/1920–1939

1919/1920–1923

Deutsches Reich
Preußen

- Ostpreußen
- Posen-Westpreußen
- Brandenburg
- Pommern

Freie Stadt Danzig
Freie Stadt Danzig

Polen
Polen [1]

Memelland
Memelland

1923–1933

Deutsches Reich
Preußen

- Ostpreußen
- Posen-Westpreußen
- Brandenburg
- Pommern

Freie Stadt Danzig
Freie Stadt Danzig

Polen
Polen

Litauen
Litauen

1933/1934–1938

Deutsches Reich [2]

- Ostpreußen
- Posen-Westpreußen [3]
- Brandenburg [3]
- Pommern

Freie Stadt Danzig
Freie Stadt Danzig

Polen
Polen

Litauen
Litauen

1938–1939

Deutsches Reich

- Ostpreußen
- Brandenburg [4]
- Pommern

Freie Stadt Danzig
Freie Stadt Danzig

Polen
Polen

Litauen
Litauen

1939

Deutsches Reich

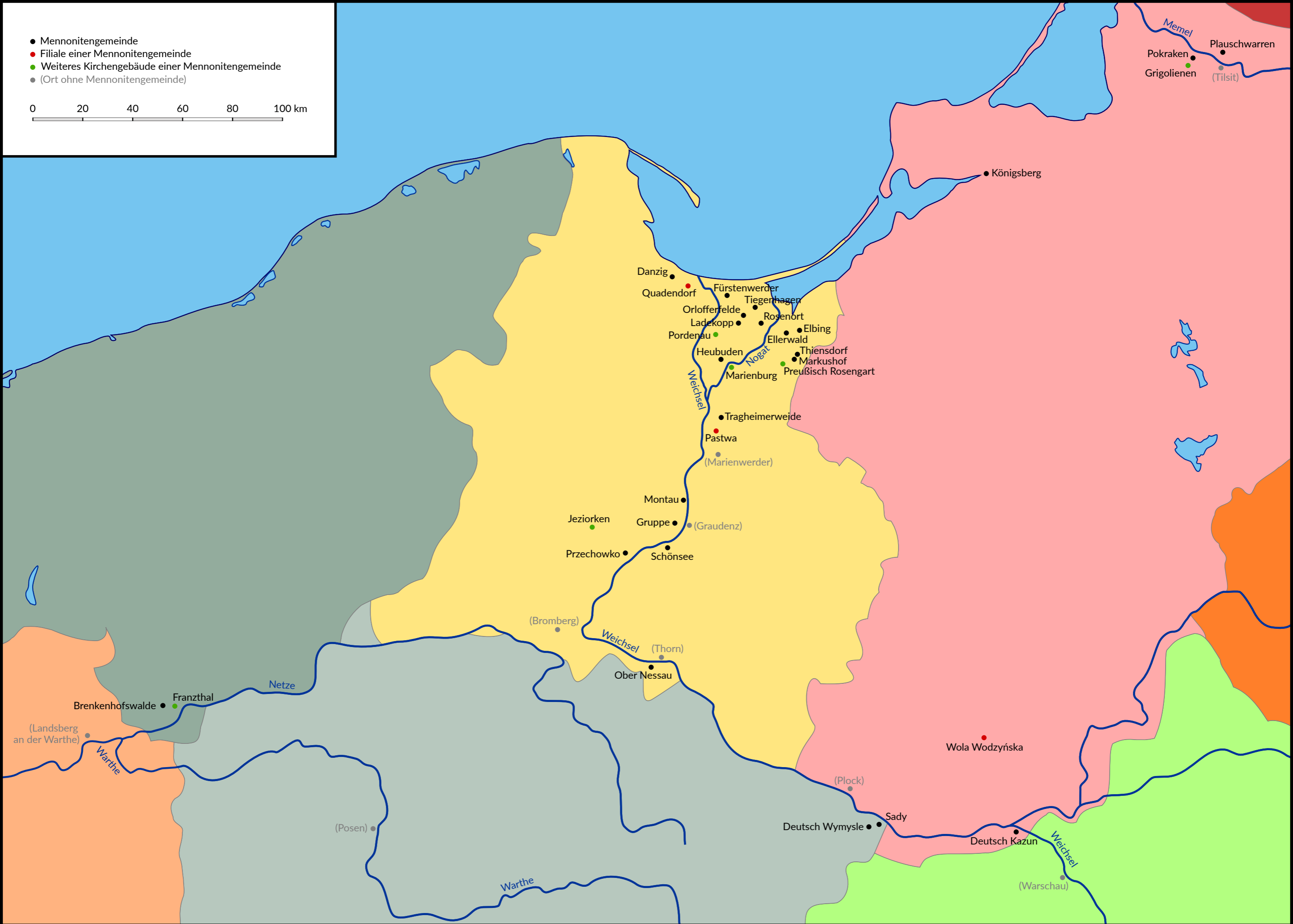
- Ostpreußen
- Brandenburg
- Pommern

Freie Stadt Danzig
Freie Stadt Danzig

Polen
Polen

- Mennonitengemeinde
- Filiale einer Mennonitengemeinde
- Weiteres Kirchengebäude einer Mennonitengemeinde
- (Ort ohne Mennonitengemeinde)

0 20 40 60 80 100 km



[1] „Quasi-annektiert“.

1939–1945

Stand: 13. Mai 2019. Ergänzungen und Korrekturen bitte an Lohrey@gmx.net. Die Karte basiert auf <http://www.d-maps.com/m/europa/poland/pologne/pologne05.svg>, Originalkarte © d-maps.com.

Geschichtskarte der Mennonitengemeinden in Westpreußen, Ostpreußen, Brandenburg (Neumark) und Polen (zwischen Plock und Warschau)

1939–1941

Deutsches Reich

- Ostpreußen
- Danzig-Westpreußen
- Wartheland
- Brandenburg
- Pommern

Weitere Gebiete:

- Generalgouvernement

1941–1945

Deutsches Reich

- Ostpreußen
- Danzig-Westpreußen
- Wartheland
- Brandenburg
- Pommern

Weitere Gebiete:

- Generalgouvernement
- [1] Bezirk Bialystok
- Reichskommissariat Ostland